Plano Caracterización de la Situación Actual

ESCALA 1:250

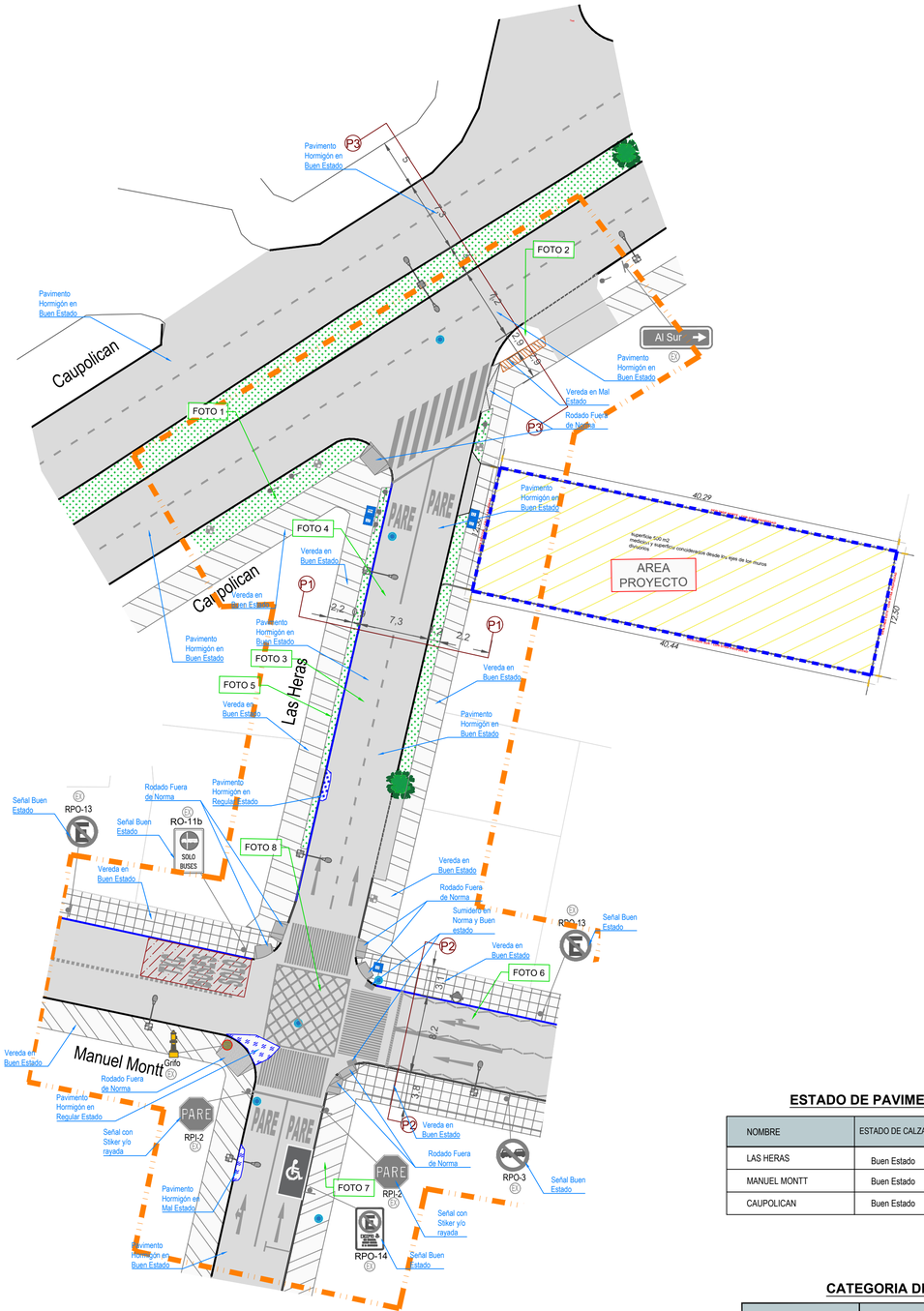

SIMBOLOGIA

Existente

- Pavimento Existente
- Solera Existente
- Solera Amarilla Existente
- Demarcación Existente
- Vereda hormigón Existente
- Vereda Baldosa Existente
- Señal existente
- Poste Hormigón Existente
- Poste con Luminaria Vehicular Existente
- Sello Alta Fricción Existente Buen estado
- Pavimento Regular Estado Existente
- Vereda Existente en Mal Estado
- Tacha Existente
- Tensor Existente
- Camaras Existentes
- Línea Oficial
- Vegetación Existente
- Area de Influencia Vehicular y Otros Modos
- Rebaje de Solera Existente
- Area Verde

CATASTRO FOTOGRAFICO


1


2


3


4


5


6


7


8

PERFILES DE VÍA EXISTENTES

ESCALA 1:100

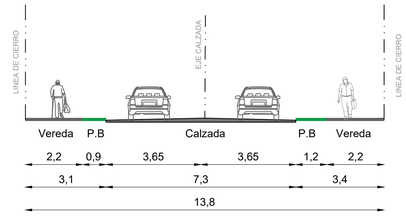

LAS HERAS
PERFIL 1

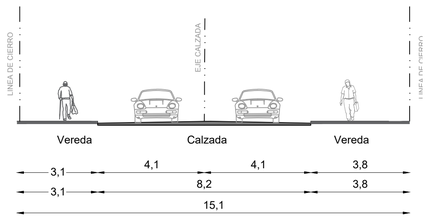

MANUEL MONTT
PERFIL 2

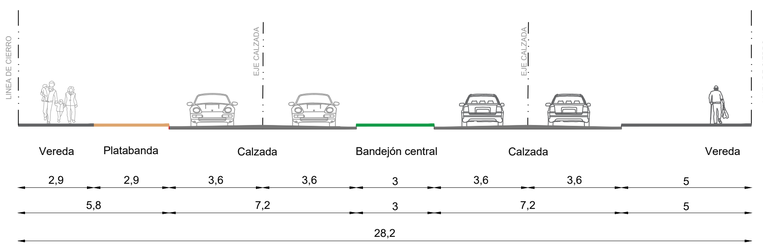

CAUPOLICAN
PERFIL 3

ESTADO DE PAVIMENTO Y ACERAS

NOMBRE	ESTADO DE CALZADA	ESTADO DE VEREDAS	ESTADO DE SOLERAS
LAS HERAS	Buen Estado	Buen Estado	Buen Estado
MANUEL MONTT	Buen Estado	Buen Estado	Buen Estado
CAUPOLICAN	Buen Estado	Buen Estado	Buen Estado

CATEGORIA DE LAS VÍAS

NOMBRE	CATEGORÍA	N° DE PISTAS	DIRECIONALIDAD
LAS HERAS	Vía de Servicio	2 por Calzada	Unidireccional de Sur/Norte
MANUEL MONTT	Vía de Servicio	2 por Calzada	Unidireccional de Oriente/Poniente
CAUPOLICAN	Vía de Servicio	2 por cada Calzada	Bidireccional de Poniente/Oriente

PLANO DE UBICACIÓN
Sin Escala



Ingeniería consultores viales

PROYECTO:
DIAGNOPRO-VIDA

COMUNA: Temuco

UBICACION: Calle General Las Heras #465

CONTENIDO: PLANO CARACTERIZACIÓN DE LA SITUACIÓN ACTUAL

ESCALA: Indicadas | FECHA: Feb. 2026 | LAMINA: 1/1

VER.	OBSERVACIONES	DIBUJÓ	APROBÓ	FECHA
1	PARA REVISIÓN CLIENTE	N.T.E	C.C.G.	23-Feb-2026

FIRMA PROPIETARIO:
Jaime Alfredo Jesus Espinoza Brenet
Rut: 7.377.286-9
Titular Proyecto

FIRMA PROYECTISTA:
Carlos Patricio Cornejo Guajardo
Rut: 13.903.978-5
Consultor Vial